

PIANO URBANISTICO ATTUATIVO
COMPARTO "C2-15"
Via CADUTI DI NASSIRIYA

PROPRIETA'
TASCHINI MARINO
Via Ferrara 1 - 41012 Carpi (MO)
C.F. TSC MRN 41L08 D450R

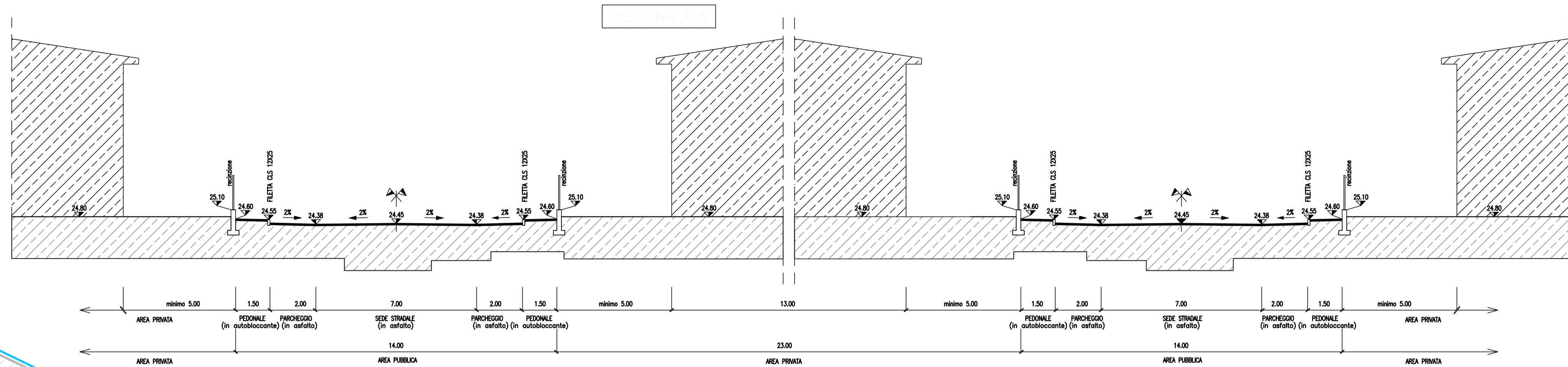
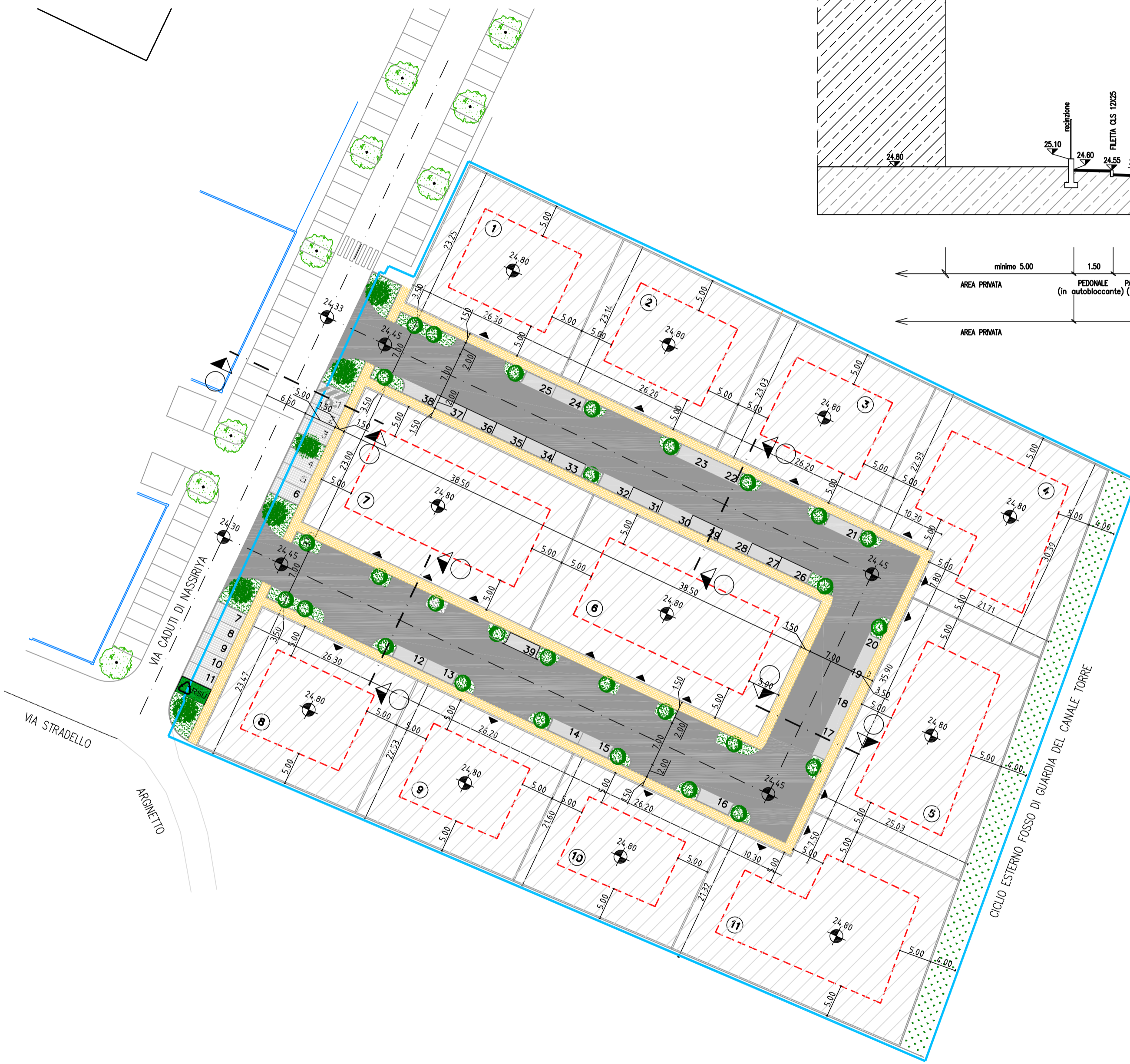
PROGETTISTA
RINALDI Architetto CRISTIANO - Via Vittoria Veneto 65 - 41100 MODENA - CF RNL CST 76L05 B034I
3703041793 - email cristiano.rinaldi@gmail.com - cristiano.rinaldi@archiworldpec.it

COORDINATORE GENERALE DELLA PROGETTAZIONE
STUDIO TECNICO RIGHETTI Geometra MARCO - Via Arno 34 - 41019 Soliera (MO) - CF RGH MRC 62E03 F2570
3387137142 - email geometrarighettimarco@gmail.com - righettimarco@pec.it

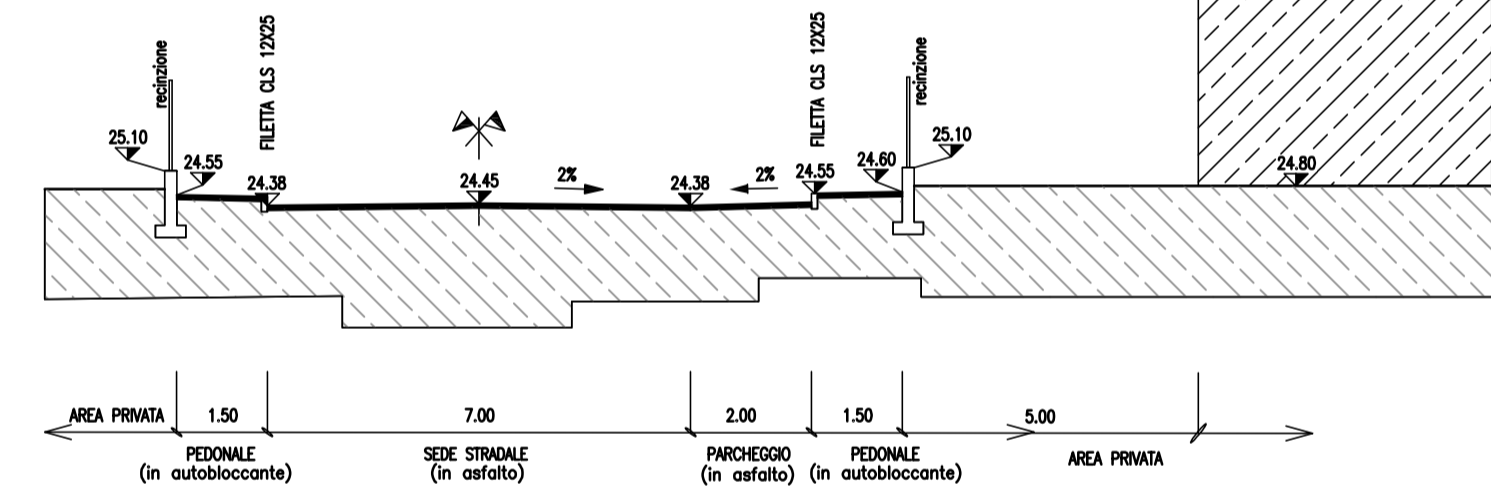
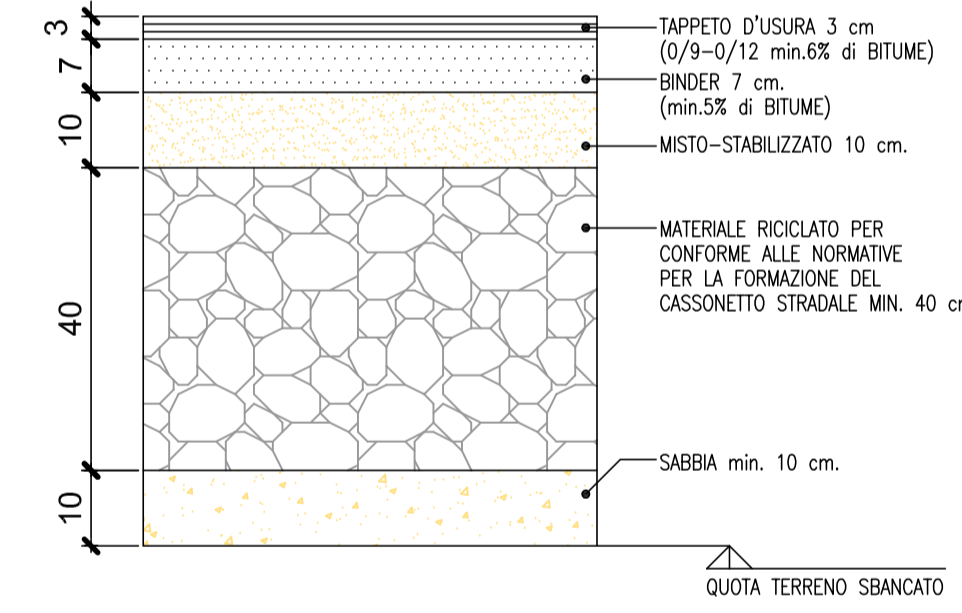
TAVOLA 8 DESCRIZIONE
PLANIMETRIA DI PROGETTO
DELLA VIABILITA' E SEZIONI TIPO

DATA 2021.02.23 AGGIORNAMENTO 2021.04.26

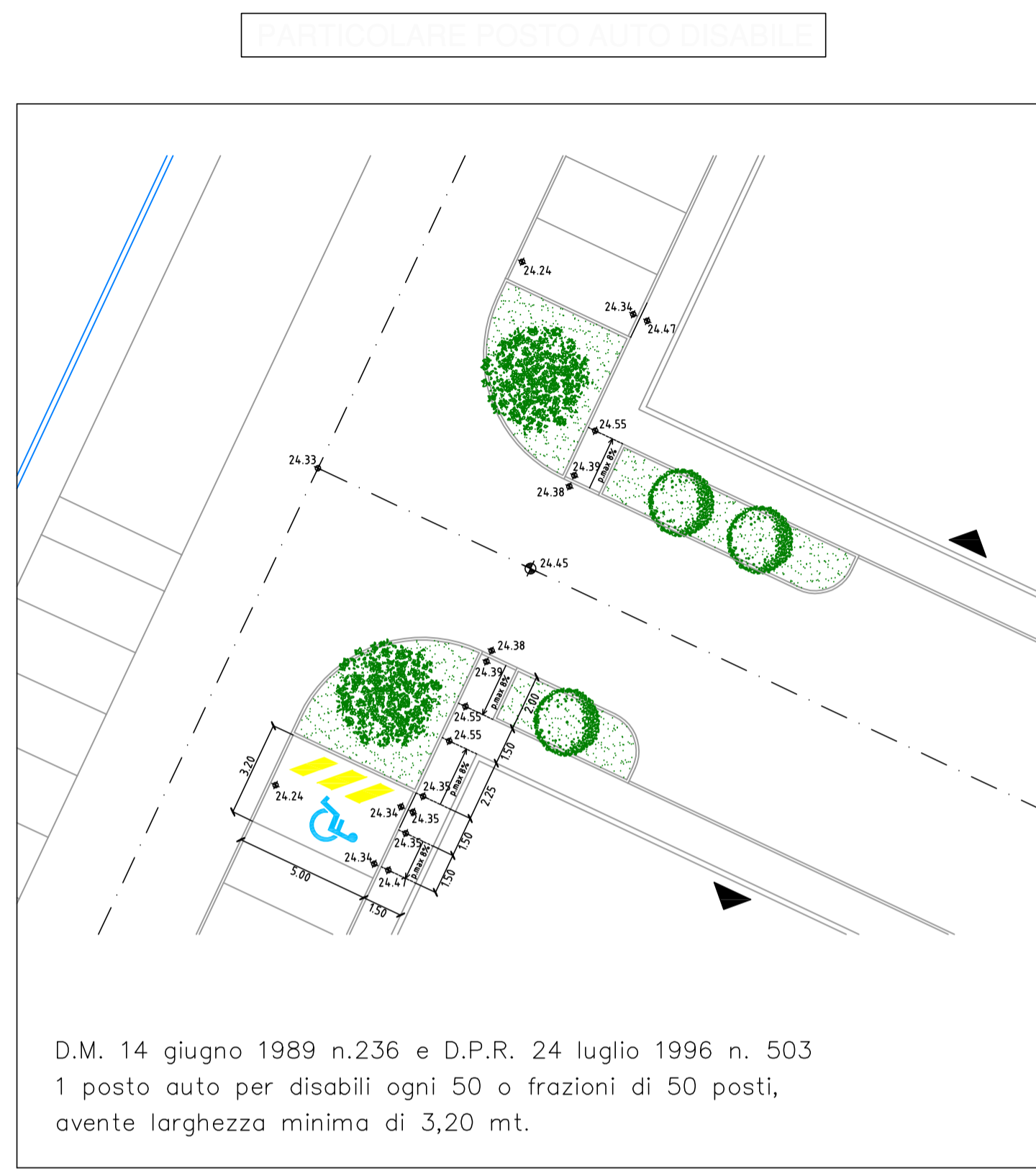
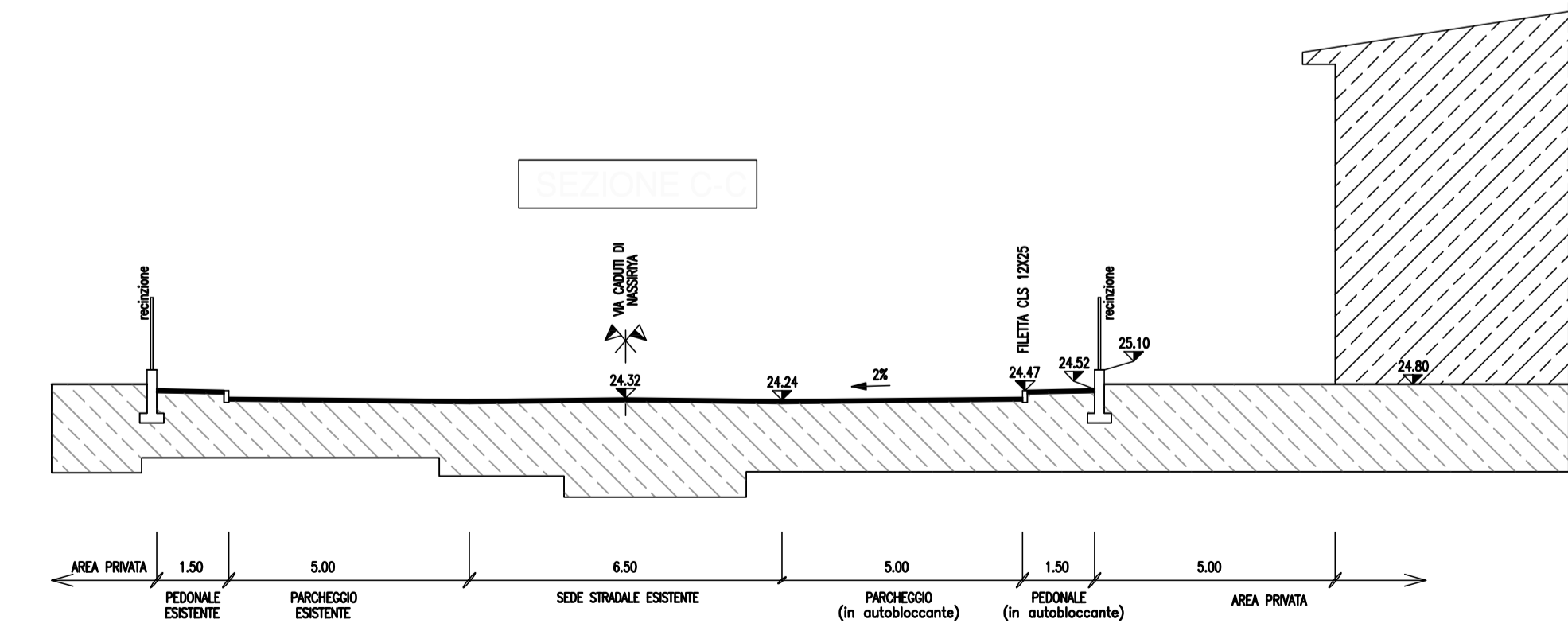
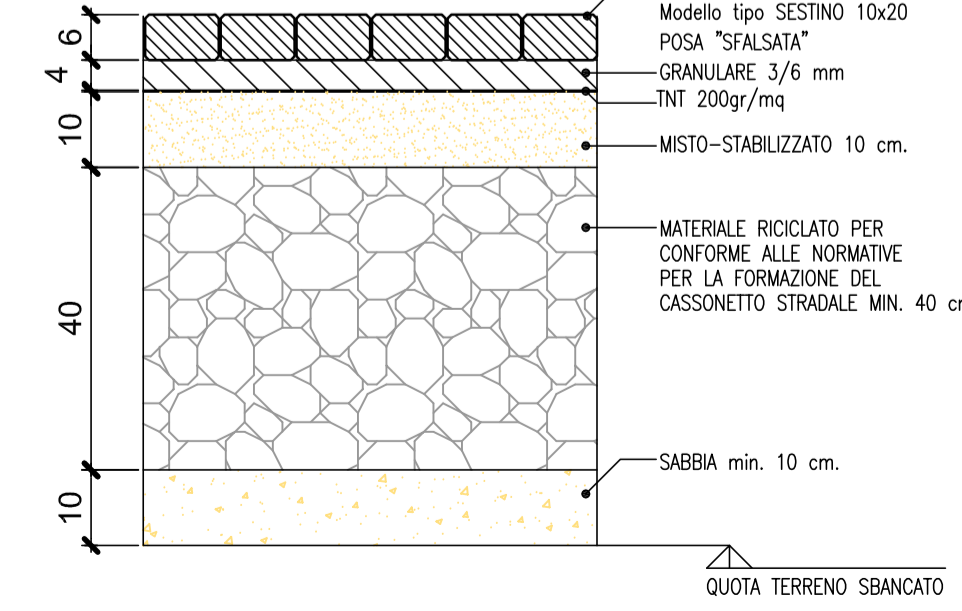
LEGENDA RETE STRADALE	
	PERIMETRO COMPARTO
	SAGOMA MASSIMO INGOMBRO FABBRICATI (DISTANZA DAI CONFINI 5,00mt)
	SUPERFICIE FONDIARIA (LOTTO PRIVATI)
	PASSO CARRAIO (POSIZIONE INDICATIVA DA DEFINIRE CON P.u.C DEL FABBRICATO)
	VIABILITA' CARRIBILE PUBBLICA IN ASFALTO
	PARCHEGGI PUBBLICI IN ASFALTO
	PARCHEGGI PUBBLICI IN AUTOBLOCCANTE
	PERCORSI PEDONALI PUBBLICI
	POSTO AUTO RISERVATO AI DISABILI - 1 POSTO OGNI 50 O FRAZIONI DI 50 POSTI - POSTI COMPLESSIVI 39 DI CUI 1 POSTO PER DISABILI
	QUOTA PLANIMETRICA
	QUOTA ALTIMETRICA
	ESSENZA ARBOREA RESISTENTE
	ESSENZA ARBOREA DI PROGETTO
	AZIOLA/AREA A VERDE PUBBLICA DI PROGETTO



STRATIGRAFIA n°1
VIABILITA' PUBBLICA
E PARCHEGGI PUBBLICI



STRATIGRAFIA n°2
PEDONALI E PARCHEGGI PUBBLICI
IN AUTOBLOCCANTE



D.M. 14 giugno 1989 n.236 e D.P.R. 24 luglio 1996 n. 503
1 posto auto per disabili ogni 50 o frazioni di 50 posti,
avente larghezza minima di 3,20 mt.

